

AGIR ENSEMBLE POUR LA BIODIVERSITÉ



Un outil d'auto-évaluation de la performance
biodiversité des pratiques agricoles



LA COOPÉRATION AGRICOLE
OUEST
Bretagne - Normandie - Pays de la Loire

CDC BIODIVERSITÉ



AUTODIAGNOSTIC À 360° POUR UNE 1^{ERE} MARCHE BIODIVERSITÉ

- Comprendre et évaluer les effets – positifs, neutres ou négatifs – des pratiques agricoles sur la biodiversité et les services écosystémiques, sans juger ni contraindre
- Identifier et visualiser les voies de progrès pour favoriser la préservation de la biodiversité, en laissant le choix dans les évolutions possibles, souhaitables et désirées
- Générer des données pour valoriser les actions et efforts, dialoguer avec les parties prenantes et communiquer



TRIPLE AMBITION

MOBILISER LE PLUS GRAND NOMBRE
DÉCLENCHER ET ORIENTER UNE DÉMARCHE DE PROGRÈS
FACILITER LE DIALOGUE

Proposer pour garder la main et la valeur
Développer un référentiel reconnu

Passer un cap
Massifier la prise en compte de la biodiversité dans les pratiques agricoles

Expliciter la relation Agriculture – Biodiversité
Générer de la donnée

PRINCIPALES CARACTÉRISTIQUES

- Autodiagnostic (25 -30 mn)
- Périimètre : exploitation ou atelier
- Référentiel unique : toutes filières, tous territoires
- Gratuit, simple, pédagogique
- Basé sur la confiance, l'intelligence et le commun
- Facilitateur de projets et d'initiatives volontaires
- Fait le pari de la massification des petits pas

OUTIL CO-CONSTRUIT, ROBUSTE ET RECONNU

Une Communauté AgriBEST®, ouverte à tous les acteurs et actrices du monde agricole, a été constituée pour poursuivre les développements de l'outil

plus d'info : agribest.fr

ÉVALUE LA CAPACITÉ D'ACCUEIL DE LA BIODIVERSITÉ AU TRAVERS DES PRINCIPALES CARACTÉRISTIQUES DE L'EXPLOITATION ET DES PRATIQUES

15 FACTEURS À RENSEIGNER

- Matière organique
- Fertilisation azotée
- Structure des sols
- Drainage
- Irrigation
- Cultures et couverts fleuris
- Adventices
- Ravageurs de cultures
- Maladies fongiques
- Bandes enherbées
- Couverts prairiaux
- Prairies permanentes
- Prairies permanentes à caractère naturel
- Eléments écologiques remarquables
- Haies

6 Six niveaux de performance pour chaque facteur

Des textes et vidéos explicatives pour faciliter la compréhension et l'appropriation

+ Des ressources pour aller plus loin

APPORTE DES INFORMATIONS SUR 10 SERVICES ÉCOSYSTÉMIQUES POTENTIELLEMENT FOURNIS SUR L'EXPLOITATION

BIODIVERSITÉ

- Préservation de la santé des sols
- Accueil des pollinisateurs et auxiliaires
- Accueil de la faune et préservation des milieux

EAU

- Qualité de l'eau
- Résilience face aux fortes pluies et aux inondations

CLIMAT

- Résilience face aux sécheresses et aux canicules
- Stockage et émissions locales de gaz à effet de serre
- Potentiel d'autonomie de l'exploitation

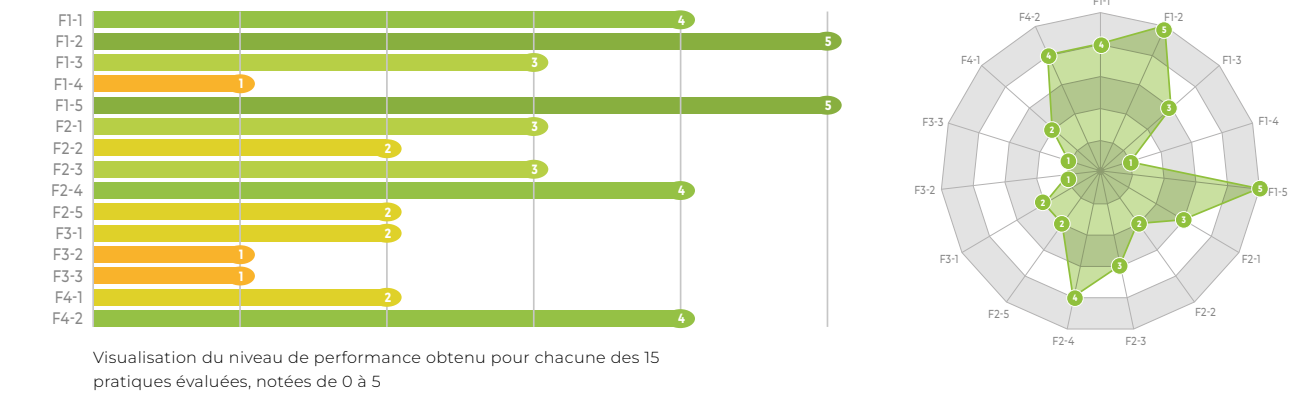
QUALITÉ DE VIE LOCALE

- Qualité de l'air
- Protection des paysages


- Rendre visibles les liens entre pratiques agricoles et services écosystémiques fournis par les agroécosystèmes
- Comprendre et expliciter la préservation des services écosystémiques
- Aider à orienter des démarches de valorisation

LES FONCTIONNALITÉS DE L'APPLICATION

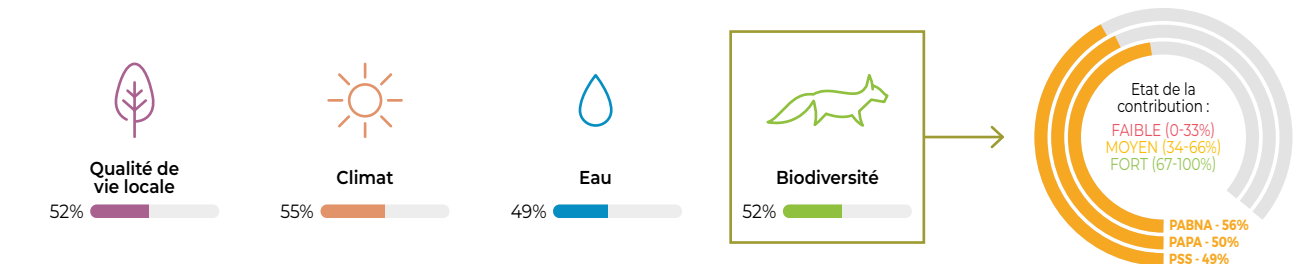
COMPRENDRE ET ÉVALUER LA PERFORMANCE BIODIVERSITÉ DE SES PRATIQUES



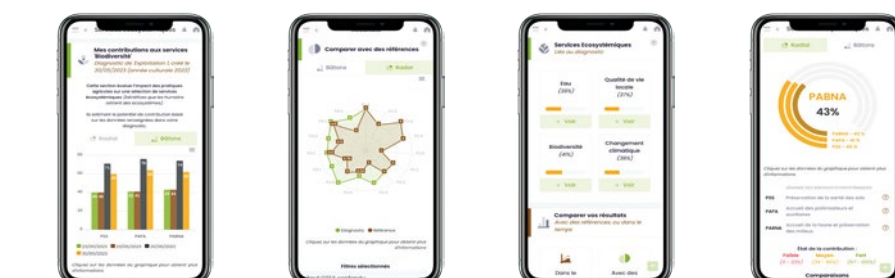
COMPRENDRE ET ÉVALUER LES EFFETS DE SES PRATIQUES SUR L'ACCUEIL DE LA BIODIVERSITÉ



COMPRENDRE ET IDENTIFIER LE POTENTIEL DE FOURNITURE DE SERVICES ÉCOSYSTÉMIQUES



ANALYSER SON ÉVOLUTION ET SE COMPARER À DES RÉFÉRENCES MOYENNES (OTEX, SIQO, DÉPARTEMENT)



FACILITATEUR DE PROJETS INDIVIDUELS ET COLLECTIFS


De multiples finalités, utilisateurs et échelles d'utilisation (individuels et collectifs)

Former
agriculteur·rice·s,
conseiller·e·s et
futur·e·s actif·ve·s
agricoles

Mettre en place
des plans de progrès
à différentes échelles
(exploitation,
filière, territoire)

Valoriser
les efforts réalisés

Faciliter
le dialogue et le
croisement de
connaissances

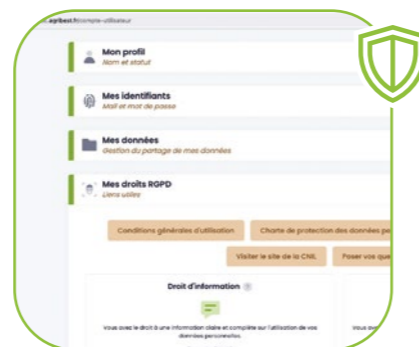


ESPACE DE GESTION DES DONNÉES POUR LES PRESCRIPTEURS

- L'objectif : permettre à des porteurs de projets collectifs de « prescrire » AgriBEST® et de collecter les données des agriculteur·rice·s pour alimenter le projet auquel ils-elles sont associé·e·s
- Un espace dédié pour chaque prescripteur
- Des procédures simples mais sécurisées pour faciliter la gestion du projet et des données

GESTION DES DONNÉES TRANSPARENT ET SÉCURISÉE

- Le principe de base : les données sont la propriété exclusive des agriculteur·rice·s. La gestion des règles de partage de leurs données leur appartient.
- L'encadrement : le respect des règles RGDP et des chartes d'utilisation de l'outil





Rejoignez-nous
agribest.fr
Contactez-nous
contact@agribest.fr

Téléchargez
l'application







LA COOPÉRATION AGRICOLE
OUEST
Bretagne - Normandie - Pays de la Loire

La Coopération Agricole Ouest est un syndicat d'entreprises bretonnes, ligériennes et normandes au service des structures coopératives agricoles, agroalimentaires et de leurs filiales.

Créée et gouvernée par les coopératives, LCA Ouest fédère des acteurs économiques et sociaux pour construire, en partenariat, des solutions qui répondent aux mutations et aux enjeux des filières et des territoires.

Nous œuvrons collectivement à la reconnaissance des coopératives et au développement de l'attractivité de ce modèle de gouvernance.

Depuis 2018, nous animons un groupe de travail biodiversité pour faciliter l'émergence, la mise en œuvre et le suivi de projets structurants, individuels et collectifs.

La Coopération Agricole Ouest

Technopôle Atalante Champeaux
Rond Point Maurice Le Lannou
CS 14226
35042 RENNES Cedex

T. +33 (0)2 90 09 45 10
contact@ouest.lacooperationagricole.coop

www.lacooperationagricole.coop/regions/ouest



Créée en 2008, CDC Biodiversité est une entreprise qui a pour objectif de concilier biodiversité et développement économique, au service de l'intérêt général.

Entièrement dédiée à la biodiversité, cette filiale du Groupe CDC intervient sur trois axes : conseiller, mesurer et renaturer.

Son expertise lui permet de conseiller et de former à toutes les thématiques biodiversité. Son outil Global Biodiversity Score mesure l'empreinte biodiversité des entreprises, des institutions financières et, à terme, des collectivités territoriales. Enfin, CDC Biodiversité met en œuvre des actions concrètes de renaturation sur le long terme, visant la création de gains écologiques quantifiés par des solutions fondées sur la nature.

CDC Biodiversité mène des partenariats étroits avec les acteurs du territoire, qui s'inscrivent dans l'engagement du Groupe CDC pour la transition écologique.

AgriBEST® a été développé grâce au soutien de la Mission économie de la biodiversité pilotée par CDC Biodiversité.

La Mission économie de la biodiversité (MEB) est financée et soutenue par la Caisse des Dépôts et la Banque des Territoires ; elle explore depuis 2006 de manière théorique et opérationnelle les grands enjeux liant économie et biodiversité.

CDC Biodiversité

141 avenue de Clichy
75017 Paris

T. +33 (0)1 80 40 15 00
contact@cdc-biodiversite.fr

www.cdc-biodiversite.fr

SAS au capital de 17 475 000 euros - RCS Paris 501 639 587
Siret 501 639 587 00036 - APE 64.20Z - N° TVA Intracom. FR51501639587

